



**КОМИТЕТ ИМУЩЕСТВЕННЫХ ОТНОШЕНИЙ
АДМИНИСТРАЦИИ ПЕРМСКОГО МУНИЦИПАЛЬНОГО ОКРУГА**

РЕШЕНИЕ

о размещении объектов № 1432

Пермский край
Пермский округ

23.06.2023

Комитет имущественных отношений администрации Пермского муниципального округа разрешает Ассоциации собственников по газификации земельных участков «Громотуха Газ» (ОГРН 1225900022622; ИНН 5948066202)

размещение объекта «Наружный газопровод низкого и высокого давления, ГРПШ (газопровод давлением до 1.2 Мпа, для размещения которого не требуется разрешения на строительство)».

на землях государственная собственность на которые не разграничена.

на срок 11 месяцев с 23.06.2023г. по 22.05.2024г.

Местоположение: Пермский край, Пермский муниципальный округ.

Приложение: схема предполагаемых к использованию земель или части земельного участка.

Особые условия использования:

1) При установке газопровода учесть параметры ширины проезда улично-дорожной сети, во избежание сужения полосы отвода дороги.

2) При условии получения разрешения на производство земляных работ.

Заместитель председателя комитета,
начальник отдела муниципального
земельного контроля



М.В. Королева

(подпись, печать)

СХЕМА

предполагаемых к использованию земель или части земельного участка

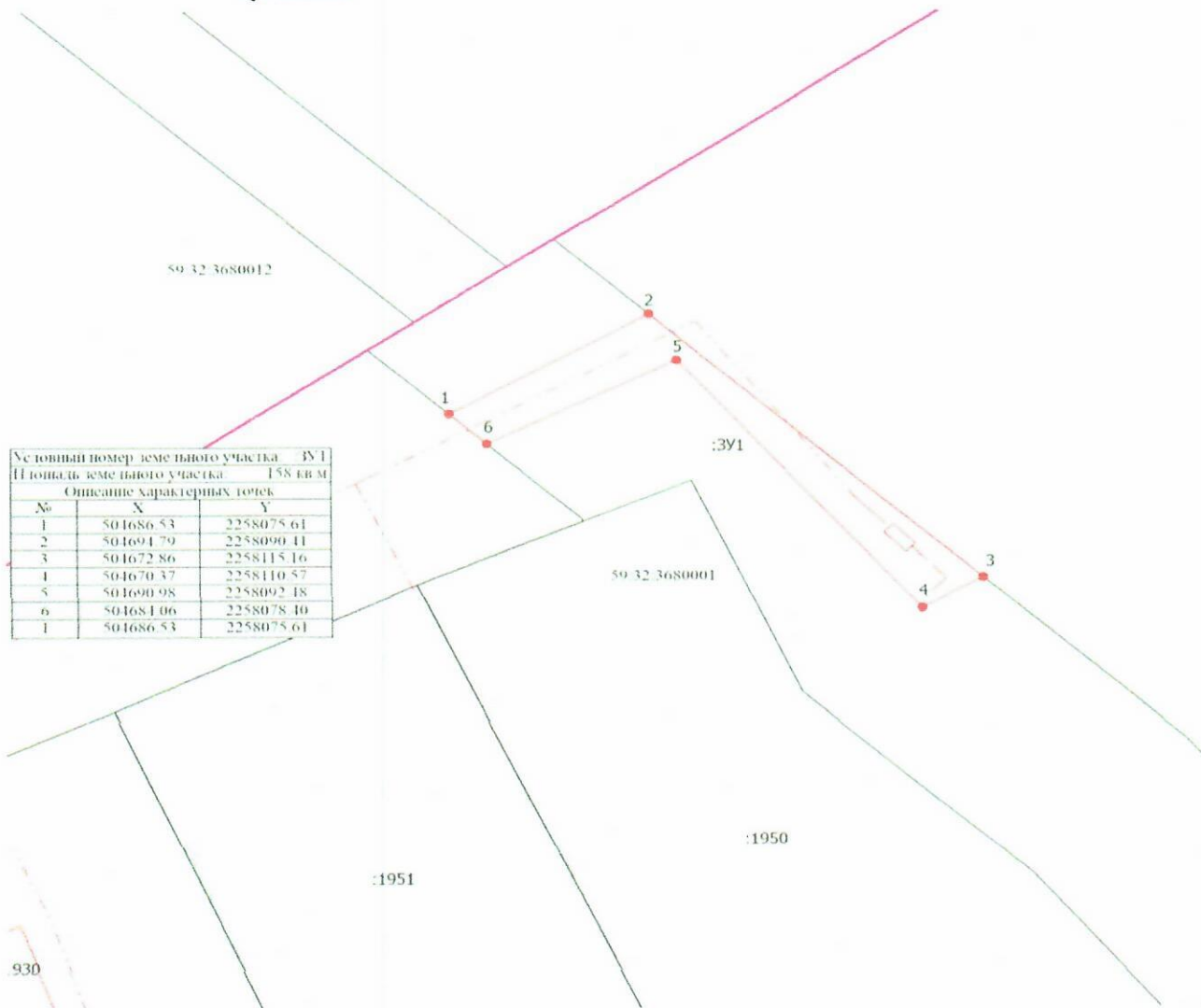
Объект: Наружный газопровод низкого и высокого давления, ГРПШ

Местоположение: Пермский край, Пермский муниципальный округ

Площадь земель или части земельного участка, кв.м. 158

Категория: Земли сельскохозяйственного назначения
при наличии

Вид разрешенного использования: -
при наличии



№ государственного кадастрового номера земельного участка			59:32:3680012
Площадь земельного участка			158 кв.м
Описание характерных точек			
№	X	Y	
1	504686.53	2258075.61	
2	504694.79	2258090.11	
3	504672.86	2258115.16	
4	504670.37	2258110.57	
5	504690.98	2258092.18	
6	504684.06	2258078.40	
1	504686.53	2258075.61	

Масштаб 1:500



Описание границ смежных землепользований

от	1	до	2	-
от	2	до	3	земельный участок с КН 59:32:3680001:1689
от	3	до	6	-
от	6	до	1	земельный участок с КН 59:32:3680001:1689

Словесные обозначения

- 1** - Обозначение новой характерной точки
- :1259** - Кадастровый номер земельного участка
- Часть границы, сведения ЕИРН о которой позволяют однозначно определить ее положение на местности
- Граница здания, сооружения, объекта незавершенного строительства
- Граница кадастрового квартала
- Граница зоны с особыми условиями
- Граница территориальной зоны
- Характерная точка кадастрового земельного участка, сведения о которой отсутствуют в ЕИРН, местоположение которой определено при кадастровых работах (точка)
- Образуются смежные участки
- :3У1** - Номер кадастрового квартала
- 59:32:3680012** - Номер кадастрового квартала



Заявитель  Верно 
 подпись расшифровка подписи
 МП (для юридических лиц и индивидуальных предпринимателей)